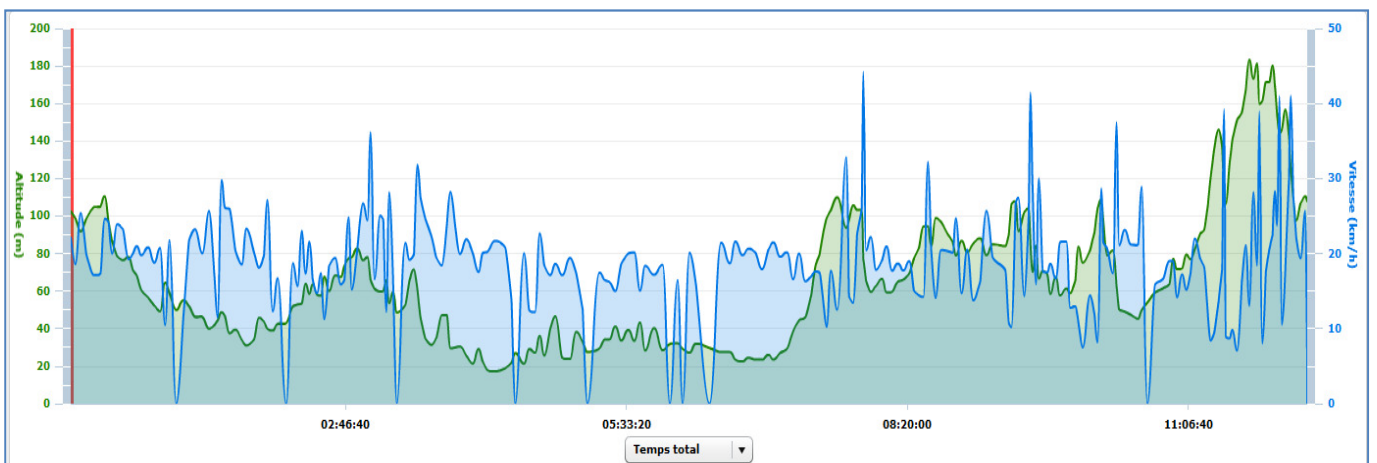
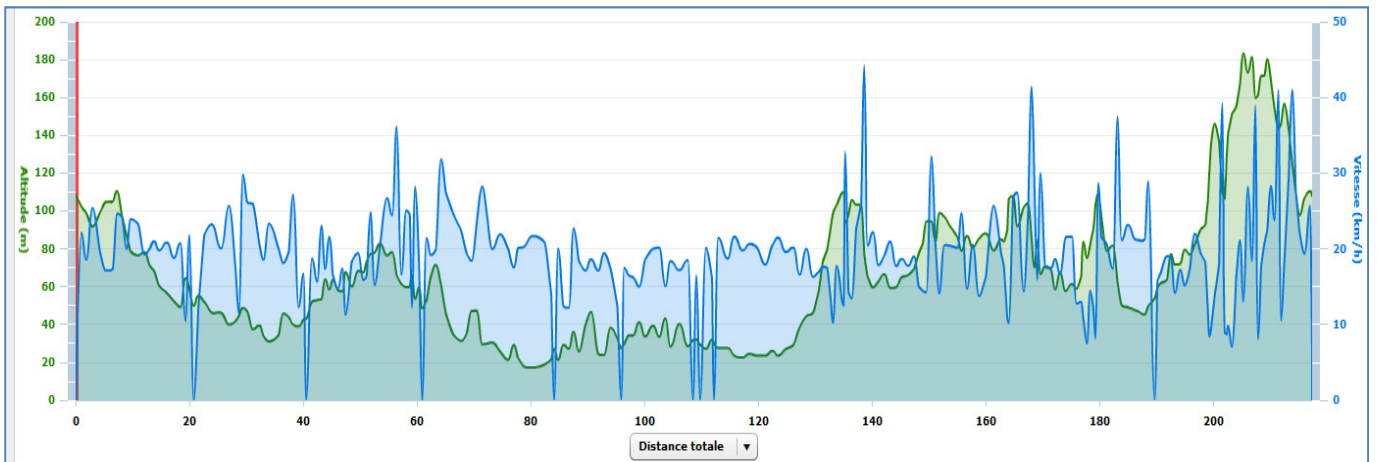
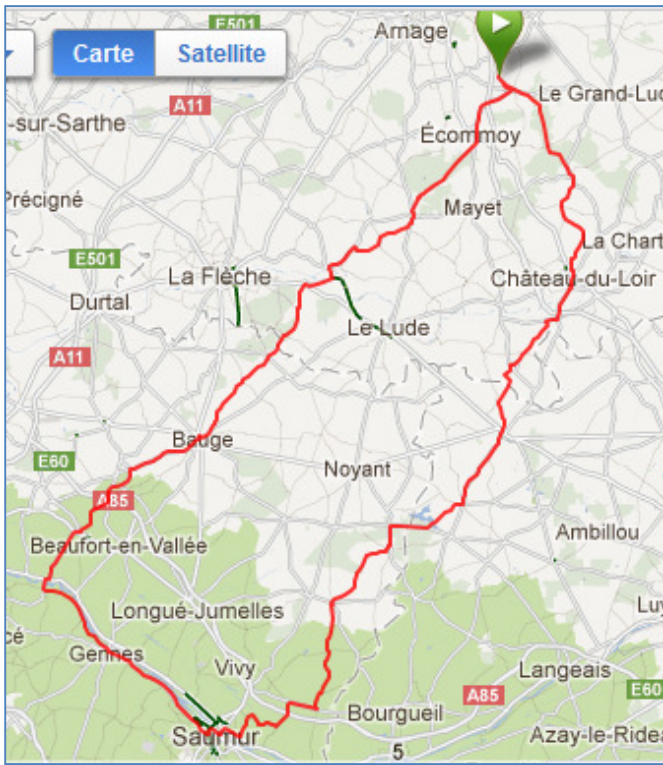


Dodecaudax

6 mars 2013

Virée dans le saumurois



Je n'ai pas trouvé la neige, mais pas sûr que je l'aurais vue s'il y en avait.

Parti à 7h15, je suis allé à Coulaines pour suivre de parcours de la cyclo sportive de fin mars, soit 162 km. Je n'ai guère 100m de visibilité mais les jambes tournent bien. Conlie, le col de la Source avec ses 243m d'altitude, Mont St Jean où je m'arrête faire quelques emplettes. Je suis dans le vif du dénivelé et poursuis sur St Georges le Gaultier où je n'ai jamais vu le viaduc puis la vallée de la misère ou j'ai un peu plus de visibilité.

St Léonard des bois, St Céneri, et Moulins le Carbonel où je fais une pause un peu plus longue pour me ravitailler. Ce 1/4h ne m'aura pas permis de dégeler les pieds mais il faut y aller, je ne suis qu'à mi parcours. Retour sur Mont St Jean avec mon petit braquet, avant de rejoindre le bois de Pezéz, toujours sous le brouillard.



distance :	217.3 km
temps total :	12h17'
temps roulage	11h17
D+ :	1010 m
Température :	+7 à +12°C
vitesse moyenne :	17.7 km/h
vitesse maxi :	44.9 km/h